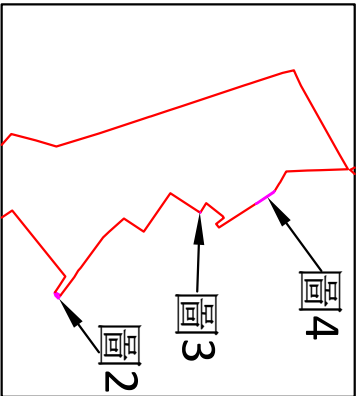
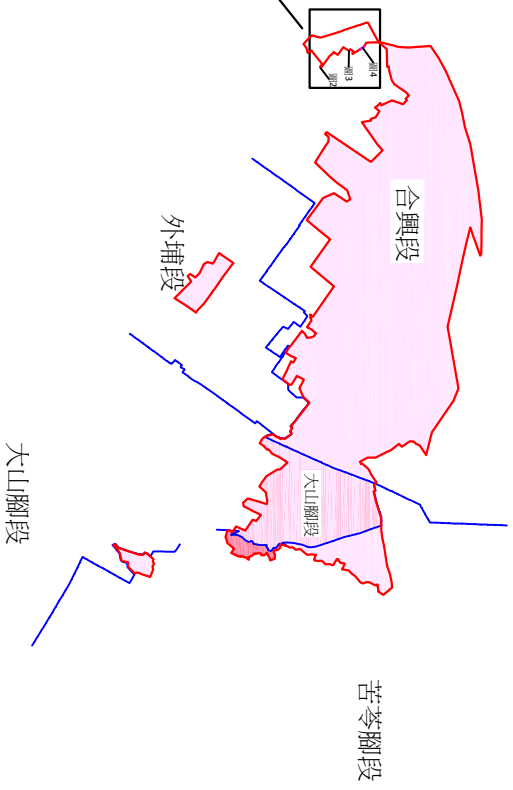
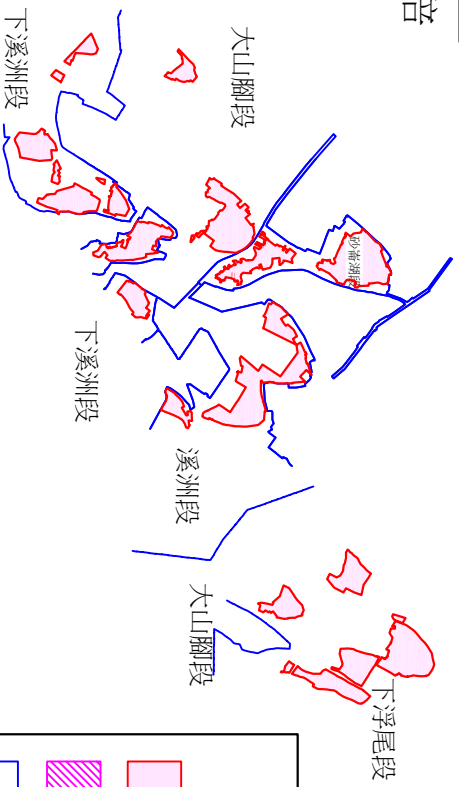


苗栗縣後龍鎮編號第1312號飛砂防止保安林部分面積解除鳥瞰圖

解除區域概略位置



解除區域位置放大5倍



圖例





-  :保安林區域
-  :解除區域 解除面積0.002719公頃
-  :坐落:苗栗縣後龍鎮合興段
-  :段界層

圖2

苗栗縣後龍鎮編號第1312飛砂防止保安林部分面積解除圖

坐落:苗栗縣後龍鎮合興段277-1土地地號

解除面積:0.001439公頃

比例尺:100分一

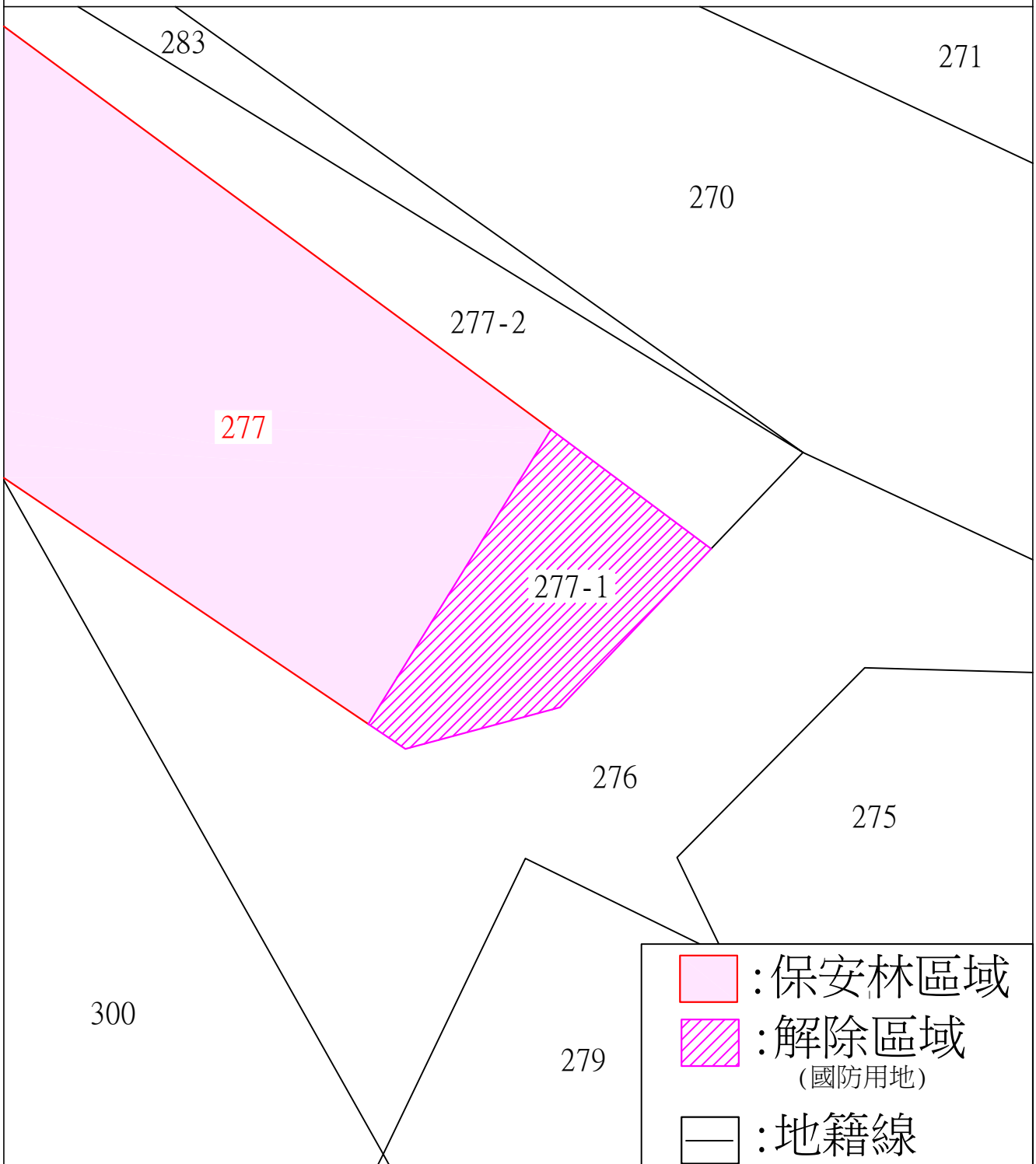


圖3

苗栗縣後龍鎮編號第1312飛砂防止保安林部分面積解除圖

坐落:苗栗縣後龍鎮合興段289-6土地地號

解除面積:0.000008公頃

比例尺:10分一

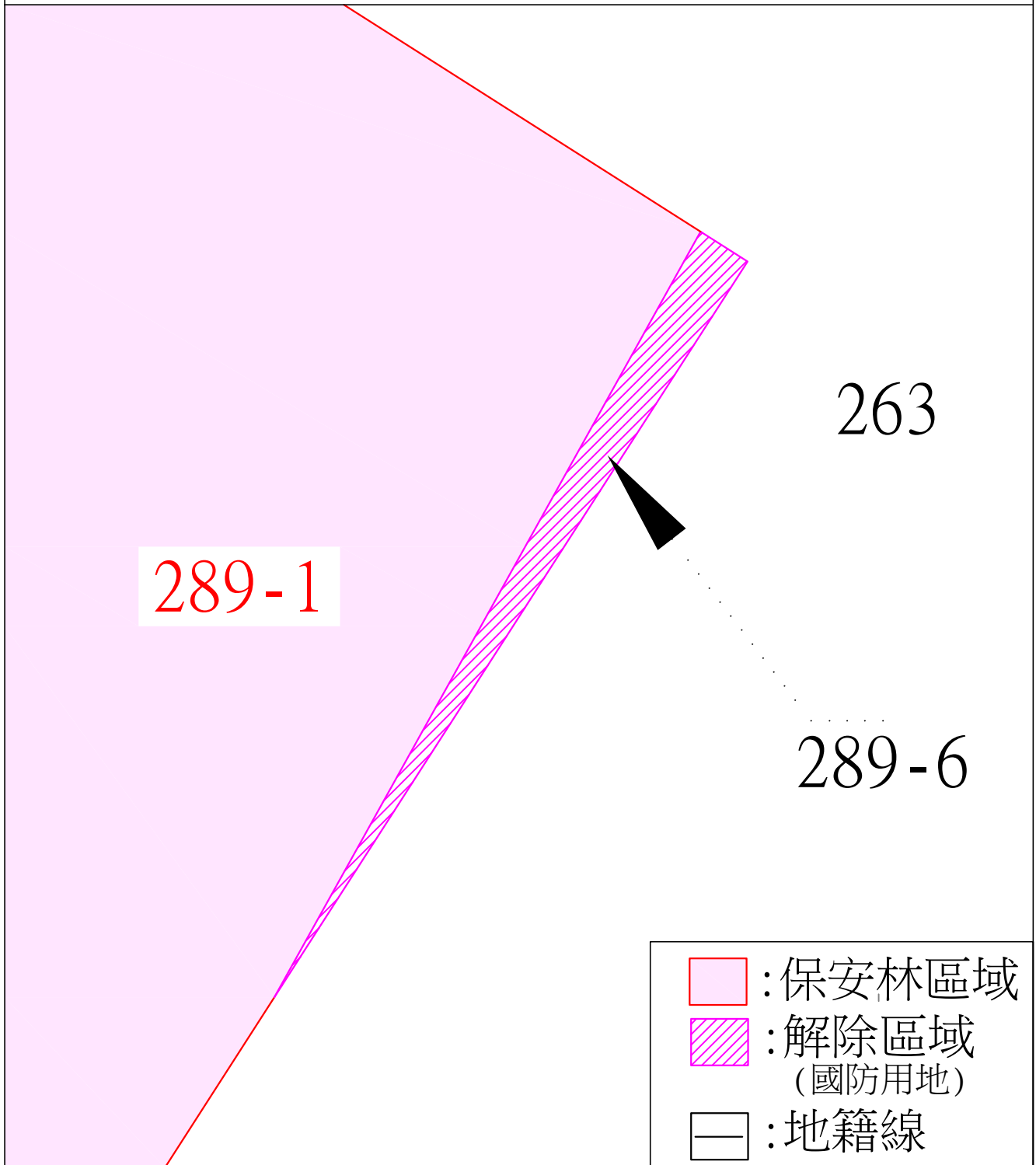



圖4

苗栗縣後龍鎮編號第1312飛砂防止保安林部分面積解除圖

坐落:苗栗縣後龍鎮合興段289-7土地地號

解除面積:0.001272公頃

比例尺:200分一





苗栗縣後龍鎮編號第1312號飛砂防止保安林位置圖

坐落：苗栗縣後龍鎮苦苓腳、大山腳段、下浮尾段、外埔段、合興段、砂崙湖段、溪州段、下溪州段
面積：195.658809公頃

